

| <b>Ходатайство об установлении публичного сервитута</b> |  |
|---|--|
| 1   | <u>Министерство имущественных отношений Ставропольского края</u><br>(наименование органа, принимающего решение об установлении публичного сервитута)   |
| 2   | Сведения о лице, представившем ходатайство об установлении публичного сервитута<br>(далее – заявитель):  |
| 2.1   | Полное наименование<br><i>Публичное акционерное общество «Россети Северный Кавказ»</i>   |
| 2.2   | Сокращенное наименование<br>(при наличии)<br><i>ПАО «Россети Северный Кавказ»</i>  |
| 2.3   | Организационно-правовая<br>форма<br><i>Публичное акционерное общество</i>  |
| 2.4   | Почтовый адрес (индекс,<br>субъект Российской<br>Федерации, населенный<br>пункт, улица, дом)<br><i>Ставропольский край, г. Пятигорск, ул. Подстанционная,<br/>д.13а</i>  |
| 2.5   | Адрес электронной почты<br><i>info@rossetisk.ru</i>  |
| 2.6   | ОГРН<br><i>1062632029778</i>   |
| 2.7   | ИНН<br><i>2632082033</i>   |
| 3   | Сведения о представителе заявителя:  |
| 3.1   | Фамилия<br><i>Бондарь</i>  |
| 3.1   | Имя<br><i>Мария</i>  |
| 3.1   | Отчество (при наличии)<br><i>Сергеевна</i>   |
| 3.2   | Адрес электронной почты<br>(при наличии)<br><i>mariya.bondar2010@yandex.ru</i>   |
| 3.3   | Телефон<br><i>8 962 015 87 91</i>  |
| 3.4   | Наименование<br>и реквизиты документа,<br>подтверждающего<br>полномочия<br>представителя заявителя<br><i>Доверенность №26/5-н/26-2023-6-88 от 14.04.2023 г</i>   |
| 4   | Прошу установить публичный сервитут в отношении земель и земельных участков в целях эксплуатации существующего линейного объекта системы электроснабжения регионального значения « <b>Воздушная линия ВЛ 110 кВ, Л 32 "Георгиевск-Зеленокумск"</b> » и его неотъемлемых технологических частей, право собственности, на который возникло до 01.09.2018 года (в соответствии с пунктом 3 статьи 3.6 Федерального закона от 25.10.2001 № 137-ФЗ «О введении в действие Земельного кодекса Российской Федерации». |
| 5   | Испрашиваемый срок публичного сервитута <u>49 лет</u>  |
| 6   | Срок, в течение которого использование земельного участка (его части) и (или) расположенного на нем объекта недвижимости в соответствии с их разрешенным использованием будет в соответствии с подпунктом 4 пункта 1 статьи 39.41 Земельного кодекса Российской Федерации невозможно или существенно затруднено в связи с осуществлением деятельности, для обеспечения которой устанавливается публичный сервитут (при возникновении таких обстоятельств)<br>-   |
| 7   | Обоснование необходимости установления публичного сервитута<br><i>Право собственности «Россети Северный Кавказ» (с учетом правопреемства) на объект возникло на основании Передаточного акта открытого акционерного общества "Ставропольское акционерное общество энергетики и электрификации", реорганизуемого в форме присоединения, утвержденный решением общего собрания</i>   |

акционеров ОАО "Ставропольэнерго" от 15.01.2008 и подтверждается Свидетельством о государственной регистрации права от 10.06.2010 26-АЖ № 313658.

В соответствии с пунктом 19 статьи 1 Градостроительного кодекса Российской Федерации" от 29.12.2004 N 190-ФЗ (далее - ГрК РФ) объекты регионального значения это объекты капитального строительства, иные объекты, территории, которые необходимы для осуществления полномочий по вопросам, отнесенным к ведению субъекта Российской Федерации, органов государственной власти субъекта Российской Федерации Конституцией Российской Федерации, федеральными конституционными законами, федеральными законами, конституцией (уставом) субъекта Российской Федерации, законами субъекта Российской Федерации, решениями высшего исполнительного органа государственной власти субъекта Российской Федерации, и оказывают существенное влияние на социально-экономическое развитие субъекта Российской Федерации. Виды объектов регионального значения в указанных в части 3 статьи 14 ГрК РФ, подлежащих отображению на схеме территориального планирования субъекта Российской Федерации, определяются законом субъекта Российской Федерации.

В разъяснениях Министерства энергетики РФ от 15 октября 2018 года N АТ-10652/08 «Об определении видов объектов, подлежащих отображению в документах территориального планирования» указано, что линии электропередачи (воздушные и кабельные), проектный номинальный класс напряжения которых составляет 110 (150) кВ и 35 кВ целесообразно отнести к объектам регионального значения.

Согласно п. 2.9.5 Тома 2 «Материалы по обоснованию» Схемы территориального планирования Ставропольского края, утвержденной Постановлением Правительства Ставропольского края №178-п от 04.04.2023 г., содержится информация о том, что Ставропольская энергосистема по состоянию на 01.01.2021 г. территориально включает в себя электрические сети напряжением 110 кВ и 35 кВ. Электрические сети напряжением до 110 кВ эксплуатируются филиалом ПАО «Россети» – «Ставропольэнерго» силами шести производственных сетевых подразделений: Центральные электрические сети, Западные электрические сети, Прикумские электрические сети, Новотроицкие электрические сети, Светлоградские электрические сети и Восточные электрические сети.

Таким образом, воздушные линии ВЛ 35-110 кВ, расположенные на территории Ставропольского края, по своему фактическому использованию является объектом распределительного электросетевого комплекса, обеспечивает энергоснабжением потребителей значительной части территории субъектов РФ и соответствуют критериям объектов регионального значения.

Следовательно, установление публичного сервитута в отношении вышеуказанного объекта должно быть осуществлено в соответствии с п. 2 ст. 39.38 Земельного кодекса Российской Федерации" от 25.10.2001 N 136-ФЗ (далее ЗК РФ), а именно решением уполномоченного исполнительного органа государственной власти субъекта Российской Федерации.

В соответствии с пунктом 6 статьи 39.41 ЗК РФ границы публичного сервитута для размещения объектов электросетевого хозяйства (пп. 1, 3 и 4 статьи 39.37 ЗК РФ) определяются в соответствии с установленной документацией по планировке территории границами зон планируемого размещения объектов, а в случае, если для размещения инженерных сооружений разработка документации по планировке территории не требуется, в пределах, не превышающих размеров соответствующих охранных зон.

В связи с этим целесообразно установить границы публичного сервитута в границах охранных зон, поскольку для установления публичного сервитута в целях размещения существующего линейного объекта представление документации по планировке территории не требуется, так как согласно п. 5 ч. 3 ст. 11.3 ЗК РФ разработка документации по планировке территории требуется для строительства, реконструкции линейных объектов федерального, регионального или местного

|   |   |
|---|---|
|   | <p>значения.</p> <p><i>Границы публичных сервитутов определены в соответствии с Постановлением Правительства РФ от 11.08.2003 № 486 «Об утверждении Правил определения размеров земельных участков для размещения воздушных линий электропередачи и опор линий связи, обслуживающих электрические сети» и представляют собой полосу земли по длине воздушной линии электропередачи, ширина которой превышает расстояние между осями крайних фаз на 2 метра с каждой стороны и входят в границы охранных зон.</i></p>  |
| 8 | <p>Сведения о правообладателе инженерного сооружения, которое переносится в связи с изъятием земельного участка для государственных или муниципальных нужд, а также о правообладателе инженерного сооружения, являющегося линейным объектом, реконструкция, капитальный ремонт которого (реконструкция, капитальный ремонт участков (частей) которого) осуществляются в связи с планируемым строительством, реконструкцией, капитальным ремонтом объектов капитального строительства, в случае, если заявитель не является правообладателем указанного инженерного сооружения (в данном случае указываются сведения в объеме, предусмотренном строкой 2 настоящей формы) (заполняется в случае, если ходатайство об установлении публичного сервитута подается с целью установления публичного сервитута в целях реконструкции инженерного сооружения, являющегося линейным объектом, реконструкции его участка (части), которое переносится в связи с изъятием такого земельного участка для государственных или муниципальных нужд, а также если ходатайство об установлении публичного сервитута подается с целью установления публичного сервитута в целях реконструкции, капитального ремонта инженерного сооружения, являющегося линейным объектом, реконструкции, капитального ремонта его участков (частей)</p> <p>-</p>  |
| 9 | <p>Кадастровые номера земельных участков (при их наличии), в отношении которых подано ходатайство об установлении публичного сервитута, адреса или иное описание местоположения таких земельных участков</p> <p>26:25:100401:23 Ставропольский край, р-н Георгиевский, в границах муниципального образования с Краснокумского</p> <p>26:25:000000:1826 Ставропольский край, р-н Георгиевский, ВЛ 110 кВ Л32 "Георгиевск-Зеленокумск" в границах муниципального образования села Новозаведенного</p> <p>26:25:000000:1786 Ставропольский край, р-н Георгиевский, под опорами ВЛ 110 кВ, Л 32 "Георгиевск-Зеленокумск в границах муниципального образования поселка Нового</p> <p>26:25:000000:4138 Ставропольский край, Гергиевский район, в границах муниципального образования поселка Нового, ВЛ 110 кВ Л-32, "Георгиевск-Зеленокумск"</p> <p>26:25:091131:123 Ставропольский край, р-н Георгиевский, в границах муниципального образования п Новый</p> <p>26:26:000000:59 Ставропольский край, г Георгиевск, под опорами ВЛ 110 кВ., Л 32 "Георгиевск-Зеленокумск"</p> <p>26:27:110101:217 Ставропольский край, р-н Советский</p> <p>26:25:041303:19 Ставропольский край, р-н Георгиевский, в границах муниципального образования с.Обильного</p> <p>26:26:000000:46 край Ставропольский, г. Георгиевск</p> <p>26:27:000000:474 Ставропольский край, р-н Советский, с Солдато-Александровское</p> <p>26:27:000000:346 Российская Федерация, Ставропольский край, Советский район, Автомобильная дорога "Подъезд к хутору</p> |

|   |
|---|
| <i>Привольный от автомобильной дороги "Кочубей-Зеленокумск-Мин-Воды"</i>  |
| <i>26:25:000000:162 край Ставропольский, р-н Георгиевский, автодорога "Кочубей-Минеральные Воды"</i>  |
| <i>26:27:000000:438 Ставропольский край, р-н Советский, в северной части землепользования СПК "Заря"</i>  |
| <i>26:27:000000:424 Ставропольский край, р-н Советский, в северной части землепользования СПК "Заря", в 8 км севернее с. Солдато-Александровское</i>  |
| <i>26:27:000000:445 Ставропольский край, р-н Советский, в северной части землепользования СПК "Заря"</i>  |
| <i>26:27:000000:427 Ставропольский край, р-н Советский, в северной части землепользования СПК "Заря", в 8 км севернее с. Солдато-Александровское</i>  |
| <i>26:27:000000:431 Ставропольский край, р-н Советский, в северной части землепользования СПК "Заря", в 8 км. севернее с. Солдато-Александровское</i>   |
| <i>26:27:000000:970 Ставропольский край, Советский р-н, примерно 8 км на север от с. Солдато-Александровское, в северной части землепользования СПК "Заря"</i>  |
| <i>26:27:000000:462 Ставропольский край, р-н Советский, в северной части землепользования СПК "Заря", в 8 км. севернее с. Солдато-Александровское</i>   |
| <i>26:27:000000:465 Ставропольский край, р-н Советский, в северной части землепользования СПК "Заря", в 8 км севернее с. Солдато-Александровское</i>  |
| <i>26:27:000000:451 Ставропольский край, р-н Советский, в северной части землепользования СПК "Заря"</i>  |
| <i>26:27:000000:971 Ставропольский край, Советский р-н, примерно в 8 км на север от с. Солдато-Александровское, в северной части землепользования СПК "Заря"</i>  |
| <i>26:27:000000:459 Ставропольский край, р-н Советский, в северной части землепользования СПК "Заря".</i>   |
| <i>26:27:000000:466 Ставропольский край, р-н Советский, в северной части землепользования СПК "Заря"</i>  |
| <i>26:27:000000:449 Ставропольский край, р-н Советский, в северной части землепользования СПК "Заря", в 8 км севернее с. Солдато-Александровское</i>  |
| <i>26:27:000000:139 край Ставропольский, р-н Советский,</i>   |
| <i>26:27:000000:987 Ставропольский край, Советский район, в северной части землепользования СПК "Заря", примерно 8 км на север от с. Солдато-Александровское</i>  |
| <i>26:27:000000:458 Ставропольский край, р-н Советский, в северной части землепользования СПК "Заря"</i>  |
| <i>26:27:000000:984 местоположение установлено относительно ориентира, расположенного за пределами участка. Ориентир Солдато-Александровское. Участок находится примерно в 8 км от ориентира по направлению север. Почтовый</i> |

|  |
|--|
| адрес ориентира: Ставропольский край, р-н Советский, в северной части землепользования СПК "Заря"  |
| 26:27:000000:439 Ставропольский край, р-н Советский, в северной части землепользования СПК "Заря", в 8 км севернее с Солдато-Александровское                                 |
| 26:27:000000:440 Ставропольский край, р-н Советский, в северной части землепользования СПК "Заря", в 8 км севернее с Солдато-Александровское                                 |
| 26:25:000000:1706 край Ставропольский, р-н Георгиевский, участок находится примерно в 3,6 км и 0,8 км по направлению на запад от ориентира, наименование село Новозаведенное |
| 26:27:000000:974 Ставропольский край, р-н Советский, в северной части землепользования СПК "Заря"  |
| 26:27:000000:430 Ставропольский край, р-н Советский, в северной части землепользования СПК "Заря", в 8 км. севернее с. Солдато-Александровское                               |
| 26:27:000000:467 Ставропольский край, р-н Советский, в северной части землепользования СПК "Заря", в 8 км севернее с. Солдато-Александровское                                |
| 26:25:000000:1681 Ставропольский край, р-н Георгиевский, с Новозаведенное, ул Шоссейная, кв 64   |
| 26:26:000000:13 Ставропольский край, г Георгиевск, северная, юго-западная и южная части города   |
| 26:27:000000:196 край Ставропольский, р-н Советский,   |
| 26:27:000000:477 Ставропольский край, р-н Советский, в северной части землепользования СПК "Заря"  |
| 26:27:000000:468 Ставропольский край, р-н Советский, в северной части землепользования СПК "Заря", в 8 км. севернее с. Солдато-Александровское                               |
| 26:27:000000:211 Ставропольский край, р-н Советский, в северной части землепользования СПК "Заря", в 8 км. севернее с. Солдато-Александровское                               |
| 26:27:000000:443 Ставропольский край, р-н Советский, в северной части землепользования СПК "Заря"  |
| 26:27:000000:469 Ставропольский край, р-н Советский, в северной части землепользования СПК "Заря"  |
| 26:27:000000:1007 Ставропольский край, р-н Советский, в северной части землепользования СПК "ЗАРЯ" в 8 км севернее с. Солдато-Александровское                                |
| 26:27:000000:975 Ставропольский край, р-н Советский, с. Солдато-Александровское, в 8 км на север в северной части землепользования СПК "Заря"                                |
| 26:27:000000:433 Ставропольский край, р-н Советский, в северной части землепользования СПК "Заря", в 8 км. севернее с. Солдато-Александровское                               |
| 26:27:000000:432 Ставропольский край, р-н Советский, в северной части землепользования СПК "Заря", в 8 км севернее с. Солдато-Александровское                                |
| 26:27:000000:476 Ставропольский край, р-н Советский, в северной части землепользования СПК "Заря", в 8 км севернее от с. Солдато-  |

|   |
|---|
| <i>Александровское</i>  |
| <i>26:25:000000:1758 край Ставропольский, р-н Георгиевский</i>  |
| <i>26:27:000000:403 Ставропольский край, р-н Советский</i>  |
| <i>26:27:000000:1080 Местоположение: установлено относительно ориентира, расположенного в границах участка. Ориентир в земельном массиве СПК "Янтарь", участки №1, №2, №3, №4, №5, №6, №7, №8, №9, №10, №11, №12, Советский Район, Ставропольский край. Почтовый адрес ориентира: край Ставропольский, р-н Советский.</i> |
| <i>26:27:080102:11 край Ставропольский, р-н Советский</i>   |
| <i>26:27:080103:43 край Ставропольский, р-н Советский, в центральной части землепользования СПК колхоза "Победа," в 6 км западнее с.Отказное</i>  |
| <i>26:27:080103:92 Ставропольский край, р-н Советский, в северной части землепользования сельскохозяйственного предприятия "Победа" в 6,0 км западнее с. Отказное</i>   |
| <i>26:27:070207:4 Российская Федерация, Ставропольский край, Советский район, за пределами города Зеленокумска</i>  |
| <i>26:27:070301:2 Ставропольский край, р-н Советский, местоположение установлено относительно ориентира, расположенного за пределами участка: х.Ковганский, участок находится примерно в 4,0 км от ориентира на северо-восток</i>   |
| <i>26:26:010102:123 Ставропольский край, г Георгиевск, ул Октябрьская</i>   |
| <i>26:26:010102:125 Ставропольский край, г. Георгиевск, ул. Октябрьская, 167</i>  |
| <i>26:25:051603:258 Российская Федерация, Ставропольский край, р-н Георгиевский, в 500 м на север от села Новозаведенное</i>  |
| <i>26:25:051603:259 Российская Федерация, Ставропольский край, р-н Георгиевский, в 500 м на север от села Новозаведенное</i>  |
| <i>26:25:051603:31 Ставропольский край, Георгиевский район, участок находится примерно в 500 м по направлению на север от ориентира с. Новозаведенное, расположенного за пределами участка</i>  |
| <i>26:27:080106:221 Российская Федерация, Ставропольский край, Советский р-н, в 6,2 км западнее с. Отказное</i>   |
| <i>26:27:110102:92 край Ставропольский, р-н Советский,</i>  |
| <i>26:27:110102:88 край Ставропольский, р-н Советский,</i>  |
| <i>26:27:110102:96 край Ставропольский, р-н Советский,</i>  |
| <i>26:27:000000:4940 Ставропольский край, р-н Советский, в северной части землепользования сельскохозяйственного предприятия "Победа" в 5 км северо-западнее с. Отказное</i>  |
| <i>26:26:010102:105 Ставропольский край, г. Георгиевск, ул. Промышленная, 9</i>   |

|   |
|---|
| 26:27:080103:4 край Ставропольский, р-н Советский, в северо-западной части землепользования СПК колхоза "Победа", в 5.5 км северо-западнее с.Отказное                       |
| 26:27:000000:166 Ставропольский край, р-н Советский, центральная часть землепользования СПК "Заря", в 6 км северо-западнее с.Солдато-Александровское                        |
| 26:27:000000:168 Ставропольский край, р-н Советский, в центральной части землепользования СПК "Заря", в 6,0 км северо-западнее с.Солдато-Александровское                    |
| 26:27:000000:171 Ставропольский край, р-н Советский, в центральной части землепользования СПК "Заря", в 6,0 км северо-западнее с. Солдато-Александровское                   |
| 26:27:000000:185 край Ставропольский, р-н Советский,  |
| 26:27:000000:191 край Ставропольский, р-н Советский,  |
| 26:27:000000:398 Ставропольский край, р-н Советский   |
| 26:27:000000:4521 Ставропольский край, р-н Советский, Распределитель Р-1  |
| 26:27:000000:4522 Ставропольский край, р-н Советский, Распределитель Р-1-1  |
| 26:27:080103:37 край Ставропольский, р-н Советский, в западной части Советского района в 7 км. западнее с.Отказное  |
| 26:27:080106:9 край Ставропольский, р-н Советский, в западной части землепользования СПК колхоза "Победа", в 6 км западнее с.Отказное Советского р-на, Ставропольского края |
| 26:27:110101:180 край Ставропольский, р-н Советский, в северо-западной части землепользования СПК "Заря", в 6 км. северо-западнее с.Солдато-Александровское                 |
| 26:27:110101:87 край Ставропольский, р-н Советский, в северной части землепользования СПК "Заря"  |
| 26:27:110101:89 край Ставропольский, р-н Советский,   |
| 26:27:110102:11 кр.Ставропольский р-н Советский, в северо-западной части землепользования СПК "Заря", в 5 км. северо-западнее с.Солдато-Александровское                     |
| 26:27:110102:113 Ставропольский край, Советский район, село Солдато-Александровское   |
| 26:27:110102:114 край Ставропольский, р-н Советский,  |
| 26:27:110102:15 край Ставропольский, р-н Советский, в северо-западной части землепользования СПК "Заря", в 5 км. северо-западнее с.Солдато-Александровское                  |
| 26:27:110102:19 Ставропольский край, р-н Советский, в северо-восточной части землепользования СПК "Заря", в 5 км северо-западнее с. Солдато-Александровское                 |
| 26:27:110102:35 край Ставропольский, р-н Советский, в северо-восточной части  |

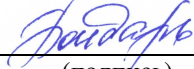


|  |
|--|
| землепользования СПК "Заря", в 5 км. северо-западнее с.Солдато-Александровское   |
| 26:27:110102:42 край Ставропольский, р-н Советский, в северо-восточной части   |
| землепользования СПК "Заря", в 3 км. северо-западнее с.Солдато-Александровское   |
| 26:27:110102:68 край Ставропольский, р-н Советский,  |
| 26:27:110102:70 край Ставропольский, р-н Советский   |
| 26:27:110102:74 край Ставропольский, р-н Советский   |
| 26:27:110202:29 в центральной части  |
| землепользования СПК Заря, в 6 км северо-западнее села Солдато-Александровское, Советский район, Ставропольский край   |
| 26:27:080103:3 Ставропольский край, р-н Советский, с Отказное, на территории СПК колхоза "Победа"  |
| 26:27:000000:180 край Ставропольский, р-н Советский,   |
| 26:25:000000:1840 Ставропольский край, р-н Георгиевский  |
| 26:25:000000:192 край Ставропольский, р-н Георгиевский,  |
| 26:25:000000:205 Участок находится примерно в 1,1 км, по направлению на северо-запад от ориентира. Наименование ориентира с. Обильное. Ориентир расположен за границами участка. Почтовый адрес ориентира: Ставропольский край, р-н Георгиевский, с Обильное |
| 26:25:000000:4076 Ставропольский край, р-н Георгиевский, в 4,9 км. на северо-восток от с. Краснокумского   |
| 26:25:000000:4081 Ставропольский край, р-н Георгиевский, в 5,8 км на север от села Краснокумского  |
| 26:25:000000:4083 Ставропольский край, р-н Георгиевский  |
| 26:25:000000:4113 Ставропольский край, Георгиевский район, в границах муниципального образования поселка Нового, ВЛ 35 кВ, Л 502 "Георгиевск-Подгорная"  |
| 26:25:000000:7092 ВЛ 110 кВ Л 162 "Георгиевск-С-Александровское" в границах муниципального образования села Обильного Георгиевского района Ставропольского края  |
| 26:25:000000:7171 Ставропольский край, Георгиевский район, поселок Новый, ул. Добровольского   |
| 26:25:000000:7256 Ставропольский край, р-н Георгиевский, п Новый, ул Лесная  |
| 26:25:000000:7286 Ставропольский край, Георгиевский район, примыкающий к ст. Подгорной с северно-восточной и восточной стороны.  |
| 26:25:000000:7350 Ставропольский край, р-н Георгиевский, автомобильная дорога "Обильное-Балковский"  |
| 26:25:000000:7403 Ставропольский край, Георгиевский район, в 2 км на север от села   |



|  |
|--|
| <i>Краснокумского</i>  |
| <i>26:25:000000:7566 Ставропольский край, Георгиевский район, с. Новозаведенное, ул. Шоссейная, дом 64, примерно в 0,6 - 12,8 км от конторы ООО "Заветное" по направлению на северо-запад</i>  |
| <i>26:25:000000:7702 Российская Федерация, Ставропольский край, Георгиевский район, местоположение установлено относительно ориентира, расположенного за пределами участка. Ориентир западная окраина. Участок находится примерно в 1 км от ориентира по направлению на северо-запад. Почтовый адрес ориентира: край Ставропольский, р-н Георгиевский, п. Новый</i>                            |
| <i>26:25:000000:7740 Российская Федерация, Ставропольский край, Георгиевский городской округ, расположен в административных границах села Новозаведенного</i>  |
| <i>26:25:000000:7788 Российская Федерация, Ставропольский край, Георгиевский городской округ, Подгорненская территория, 2</i>  |
| <i>26:25:000000:7849 Российская Федерация, Ставропольский край, Георгиевский городской округ</i>   |
| <i>26:25:051502:17 Ставропольский край, р-н Георгиевский</i>   |
| <i>26:25:090802:29 Ставропольский край, р-н Георгиевский, п. Новый, ул. Садовая, 4</i>   |
| <i>26:25:091124:26 край Ставропольский, р-н Георгиевский, п. Новый, ул. Южная, 48</i>  |
| <i>26:25:091124:274 Российская Федерация, Ставропольский край, Георгиевский городской округ, поселок Новый, улица Южная, земельный участок 40</i>  |
| <i>26:25:091130:18 Российская Федерация, Ставропольский край, Георгиевский район, поселок Новый, ул. Школьная, 49</i>  |
| <i>26:25:091130:6 край Ставропольский, р-н Георгиевский</i>  |
| <i>26:25:100102:10 Ставропольский край, р-н Георгиевский, в административных границах муниципального образования с. Краснокумского</i>   |
| <i>26:25:100102:11 Ставропольский край, Георгиевский район, село Краснокумское, участок расположен в административных границах муниципального образования Краснокумского сельсовета</i>  |
| <i>26:25:100102:44 территория бывшей СХА "Краснокумка", в административных границах МО с. Краснокумского, примерно в 5,7 км на север от села Краснокумского, в юго-западной части кадастрового квартала 26:25:100102. Контуров №8, №14, №18, №23 и №27 секции IV из дела по вычислению площадей контуров земельных угодий совхоза "Георгиевский" Георгиевского района Ставропольского края</i> |
| <i>26:25:100103:2 Ставропольский край, р-н Георгиевский, с. Краснокумское</i>  |
| <i>26:25:100401:17 Ставропольский край, р-н Георгиевский, с. Краснокумское, в административных границах муниципального</i>   |

|   |
|---|
| <i>образования Краснокумского сельсовета</i>  |
| <i>26:25:100401:18 Ставропольский край, р-н Георгиевский, в административных границах муниципального образования села Краснокумского</i>  |
| <i>26:25:100401:20 Ставропольский край, р-н Георгиевский, с Краснокумское, в административных границах муниципального образования села Краснокумского</i>   |
| <i>26:25:100401:21 Ставропольский край, р-н Георгиевский, в административных границах муниципального образования села Краснокумского</i>  |
| <i>26:26:000000:1017 край Ставропольский, г. Георгиевск, промышленная зона № 1</i>  |
| <i>26:27:000000:1029 Ставропольский край, р-н Советский, в северной части землепользования СПК "Заря", в 8 км севернее с. Солдато-Александровское</i>   |
| <i>26:27:000000:1030 Ставропольский край, р-н Советский, в северной части землепользования СПК "Заря", в 8 км севернее с. Солдато-Александровское</i>   |
| <i>26:27:000000:1058 Ставропольский край, р-н Советский, в северной части землепользования СПК "Заря", ориентир с. Солдато-Александровское. Участок находится примерно в 8 км от ориентира по направлению на север.</i> |
| <i>26:27:000000:1078 Ставропольский край, р-н Советский, с. Солдато-Александровское, участок находится примерно в 8 км от ориентира по направлению на север.</i>  |
| <i>26:27:000000:388 Ставропольский край, р-н Советский</i>  |
| <i>26:27:000000:412 Ставропольский край, р-н Советский, в северной части землепользования СПК "Заря", в 8 км. севернее с. Солдато-Александровское</i>   |
| <i>26:27:000000:426 Ставропольский край, р-н Советский, в северной части землепользования СПК "Заря", в 8 км севернее с. Солдато-Александровское</i>  |
| <i>26:27:110101:105 край Ставропольский, р-н Советский, на территории СПК "Заря"</i>  |
| <i>26:27:110101:170 край Ставропольский, р-н Советский, в северо-западной части землепользования СПК "Заря", в 5,5 км. северо-западнее с.Солдато-Александровское</i>  |
| <i>26:27:110101:37 край Ставропольский, р-н Советский,</i>  |
| <i>26:27:110101:55 край Ставропольский, р-н Советский, на территории СПК "Заря"</i>   |
| <i>26:27:110101:63 Ставропольский край, р-н Советский, в северной части землепользования в СПК "Заря", в 8 км севернее с Солдато-Александровского</i>   |
| <i>26:27:110101:71 край Ставропольский, р-н Советский,</i>  |
| <i>26:27:110101:97 Ставропольский край, р-н Советский, в северной части землепользования СПК "Заря", в 8 км севернее с.Солдато-Александровское</i>  |
| <i>26:25:000000:4116 Ставропольский край, Георгиевский район, в границах муниципального образования с.Обильного</i>   |
| <i>26:25:000000:7577 Российская Федерация, Ставропольский край, Георгиевский район, с.</i>  |

|   |  |  |                       |   |                       |
|---|--|--|-----------------------|---|-----------------------|
|   | <p>Новозаведенное, ул Шоссейная, кв 64. Участок находится примерно в 8,0 км от ориентира по направлению на север. Ориентир 2.7 км по направлению на северо-запад от ориентира контора ООО "Заветное"</p> <p>26:25:000000:8334 Российская Федерация, Ставропольский край, Георгиевский район, ВЛ 500кВ Невинномысск-Моздок с расширением ПС 500 кВ Невинномысск и ПС 330 кВ Моздок (сооружение ОРУ 500 кВ)</p> <p>26:25:000000:9165 Российская Федерация, Ставропольский край, Георгиевский городской округ</p> <p>26:25:000000:9312 Российская Федерация, Ставропольский край, Георгиевский городской округ, с. Новозаведенное</p> <p>26:25:041234:6 установлено относительно ориентира, расположенного в границах участка. Ориентир в административных границах муниципального образования с. Обильного. Почтовый адрес ориентира: край Ставропольский, р-н Георгиевский</p> <p>26:25:041303:3 Ставропольский край, р-н Георгиевский, с Обильное</p> <p>26:27:062102:52 край Ставропольский, р-н Советский</p> <p>26:27:062301:8 край Ставропольский, р-н Советский, г. Зеленокумск, ул. Садовая</p> <p>26:27:000000:1049 Ставропольский край, Советский район, г. Зеленокумск, улица Садовая</p> <p>26:26:000000:56 Ставропольский край, г Георгиевск, под опорами ВЛ 35 кВ Л 501 "Георгиевск-Незлюбная"</p> <p>26:27:000000:117 Ставропольский край, р-н Советский, в массиве СПК к-за "Победа", уч. №1-поля №1/2, II/2, III/2, IV/2, V/2, VI/2, VII/2, VIII/2, уч.№2-поля №1/3, II/3, III/3, IV/3, V/3, VI/3, VII/3, VIII/3, уч.№3-п. №1/5, II/5, III/5, IV/5, V/5, VI/5, VII/5, уч.№4-п. №1/6, II/6, I/7, II/7</p> <p>26:26:010106:1 Ставропольский край, г Георгиевск</p> <p>26:26:010738:6 край Ставропольский, г. Георгиевск,, ул. Чугурина, 145</p> <p>26:25:000000:8188 Российская Федерация, Ставропольский край, Георгиевский городской округ, пос. Новый, проезд Северный от ул. Лесная до ул. Апрельская</p> |  |                       |   |                       |
| 10  | Право, на котором инженерное сооружение принадлежит заявителю (если подано ходатайство об установлении публичного сервитута для реконструкции, капитального ремонта или эксплуатации указанного инженерного сооружения, реконструкции или капитального ремонта участка (части) инженерного сооружения, являющегося линейным объектом) <u>Собственность</u>   |  |                       |   |                       |
| 11  | Сведения о способах представления результатов рассмотрения ходатайства:  |  |                       |   |                       |
|   | <table border="1"> <tr> <td>в виде электронного документа, который направляется уполномоченным органом заявителю посредством электронной почты</td> <td style="text-align: center;"> <u>Да</u><br/>(да/нет) </td> </tr> <tr> <td>в виде бумажного документа, который заявитель получает непосредственно при личном обращении или посредством почтового отправления</td> <td style="text-align: center;"> <u>Да</u><br/>(да/нет) </td> </tr> </table>   | в виде электронного документа, который направляется уполномоченным органом заявителю посредством электронной почты | <u>Да</u><br>(да/нет) | в виде бумажного документа, который заявитель получает непосредственно при личном обращении или посредством почтового отправления | <u>Да</u><br>(да/нет) |
| в виде электронного документа, который направляется уполномоченным органом заявителю посредством электронной почты                | <u>Да</u><br>(да/нет)  |  |                       |   |                       |
| в виде бумажного документа, который заявитель получает непосредственно при личном обращении или посредством почтового отправления | <u>Да</u><br>(да/нет)  |  |                       |   |                       |

|  |  |          |       |  |   |                   |  |
|--|--|----------|-------|--|---|-------------------|--|
| 12   | <p>Документы, прилагаемые к ходатайству:</p> <ul style="list-style-type: none"> <li>– <u>Описание местоположения границ публичного сервитута, включающее графическое описание местоположения границ публичного сервитута и перечень координат характерных точек этих границ в системе координат, установленной для ведения Единого государственного реестра недвижимости – в формате *.pdf;</u></li> <li>– <u>Описание местоположения границ публичного сервитута, включающее графическое описание местоположения границ публичного сервитута и перечень координат характерных точек этих границ в системе координат, установленной для ведения Единого государственного реестра недвижимости – в формате *.xml;</u></li> <li>– <u>Свидетельство о государственной регистрации права от 10.06.2010 № 313658 – в формате – в формате *.pdf;</u></li> <li>– <u>Исполнительная схема первичных электрических соединений – в формате *. pdf;</u></li> <li>– <u>Письмо Минэнерго России "Об определении видов объектов, подлежащих отображению в документах территориального планирования" от 15.10.2018 N АТ-10652/08– в формате *.pdf;</u></li> <li>– <u>Письмо ПАО «Россети» «Об отнесении объектов электросетевого хозяйства к объектам регионального значения» от 29.08.2023 №MP8/21/21– в формате *.pdf;</u></li> <li>– <u>Письмо министерства энергетики, промышленности и связи Ставропольского края от 28.12.2023 г. № 01-9693 – в формате *.pdf;</u></li> <li>– <u>Письмо министерства строительства и архитектуры Ставропольского края от 20.12.2023 г. №01-11/12874 – в формате *.pdf;</u></li> <li>– <u>Письмо министерства природных ресурсов и охраны окружающей среды Ставропольского края от 13.12.2023 г. № 04/06-11989 – в формате *.pdf;</u></li> <li>– <u>Дополнительные пояснения «Об отсутствии в ЕГРН сведений» от 20.11.2023;</u></li> <li>– <u>Устав ПАО Россети СК – в формате *.pdf;</u></li> <li>– <u>Доверенность №26/5-н/26-2023-6-88 от 14.04.2023 г – в формате *.pdf;</u></li> <li>– <u>Письмо от ППК «Роскадастра» от 24.11.2023 № ИСХ/023597;</u></li> <li>– <u>Письмо от Министерства энергетики промышленности и связи Ставропольского края от 01.12.2023 № 01-8750.</u></li> </ul> |          |       |  |   |                   |  |
| 13   | <p>Подтверждаю согласие на обработку персональных данных (сбор, систематизацию, накопление, хранение, уточнение (обновление, изменение), использование, распространение (в том числе передачу), обезличивание, блокирование, уничтожение персональных данных, а также иных действий, необходимых для обработки персональных данных в соответствии с законодательством Российской Федерации), в том числе в автоматизированном режиме</p>   |          |       |  |   |                   |  |
| 14   | <p>Подтверждаю, что сведения, указанные в настоящем ходатайстве, на дату представления ходатайства достоверны; документы (копии документов) и содержащиеся в них сведения соответствуют требованиям, установленным статьей 39.41 Земельного кодекса Российской Федерации</p>   |          |       |  |   |                   |  |
| 15   | <table border="1" style="width: 100%; border-collapse: collapse;"> <tr> <td style="width: 60%; padding: 5px;">Подпись:</td> <td style="width: 40%; padding: 5px;">Дата:</td> </tr> <tr> <td style="padding: 5px; text-align: center;"> <br/> <hr style="width: 80%; margin: 0 auto;"/>           (подпись)         </td> <td style="padding: 5px; text-align: center;">           М.С. Бондарь<br/> <hr style="width: 80%; margin: 0 auto;"/>           (инициалы, фамилия)         </td> </tr> <tr> <td colspan="2" style="padding: 5px; text-align: center;">           « 19 » 01 2024 г.         </td> </tr> </table>  | Подпись: | Дата: | <br><hr style="width: 80%; margin: 0 auto;"/> (подпись) | М.С. Бондарь<br><hr style="width: 80%; margin: 0 auto;"/> (инициалы, фамилия) | « 19 » 01 2024 г. |  |
| Подпись:   | Дата:  |          |       |  |   |                   |  |
| <br><hr style="width: 80%; margin: 0 auto;"/> (подпись) | М.С. Бондарь<br><hr style="width: 80%; margin: 0 auto;"/> (инициалы, фамилия)  |          |       |  |   |                   |  |
| « 19 » 01 2024 г.  |  |          |       |  |   |                   |  |