

Ходатайство об установлении публичного сервитута	
1	Министерство имущественных отношений Ставропольского края (наименование органа, принимающего решение об установлении публичного сервитута)
2	Сведения о лице, представившем ходатайство об установлении публичного сервитута (далее - заявитель):
2.1	Полное наименование Общество с ограниченной ответственностью «Газпром газификация»
2.2	Сокращенное наименование (при наличии) ООО «Газпром газификация»
2.3	Организационно-правовая форма Общество с ограниченной ответственностью
2.4	Почтовый адрес (индекс, субъект Российской Федерации, населенный пункт, улица, дом) 194044, г. Санкт-Петербург, вн.тер.г. Муниципальный округ Сампсониевское, пр-кт Большой Сампсониевский, д. 60 литера А
2.5	Адрес электронной почты info@eoggazprom.ru
2.6	ОГРН 1217800107744
2.7	ИНН 7813655197
3	Сведения о представителе заявителя:
3.1	Фамилия Шемякина
	Имя Ирина
	Отчество (при наличии) Владимировна
3.2	Адрес электронной почты (при наличии) A.Pozdnyakova@eoggazprom.ru
3.3	Телефон +7 (812) 613-33-00 добавочный 99732
3.4	Наименование и реквизиты документа, подтверждающего полномочия представителя заявителя Доверенность от 16.05.2022 серия 78 АВ №2115224 (реестровый номер №78/162-н/78-2022-6-379) удостоверена Маретиным Е.Ю. нотариусом нотариального округа Санкт-Петербурга
4	Прошу установить публичный сервитут в отношении земель и земельных участков в целях: строительства и эксплуатации линейного объекта системы газоснабжения и его неотъемлемых технологических частей «Строительство газопровода-закольцовки Подгорное и ГРС Георгиевск» в соответствии с пунктом 1 статьи 39.37 Земельного Кодекса Российской Федерации
5	Испрашиваемый срок публичного сервитута 49 лет в соответствии с п. 1 ст. 39.45 и п. 1 ст. 39.37 ЗК РФ
6	Срок, в течение которого использование земельного участка (его части) и (или) расположенного на нем объекта недвижимости в соответствии с их разрешенным использованием будет в соответствии с подпунктом 4 пункта 1 статьи 39.41 Земельного кодекса Российской Федерации невозможно или существенно затруднено в связи с осуществлением деятельности, для обеспечения которой устанавливается публичный сервитут (при возникновении таких обстоятельств): 4,3 месяца
7	Обоснование необходимости установления публичного сервитута: - Проектная документация: «Строительство газопровода-закольцовки Подгорное и ГРС «Георгиевск». Раздел 5 «Проект организации строительства» 2497.072.П.0/0.010.1290-ПОС;

	<ul style="list-style-type: none"> - Заключение о результатах выполнения проектной документации от АО «Газпром газораспределение Ставрополь» от 05.10.2023 года №05-08-10Э/6940; - Обоснование необходимости установления публичного сервитута; - Схема территориального планирования Ставропольского края, утвержденная Правительством Ставропольского края от 05 апреля 2011 года №116-П (в ред. постановления Правительства Ставропольского края от 04.04.2023 N 178-п); - Программа газификации 2021 - 2025 в Ставропольском крае 							
8	<p>Сведения о правообладателе инженерного сооружения, которое переносится в связи с изъятием земельного участка для государственных или муниципальных нужд, а также о правообладателе инженерного сооружения, являющегося линейным объектом, реконструкция, капитальный ремонт которого (реконструкция, капитальный ремонт участков (частей) которого) осуществляются в связи с планируемым строительством, реконструкцией, капитальным ремонтом объектов капитального строительства, в случае, если заявитель не является правообладателем указанного инженерного сооружения (в данном случае указываются сведения в объеме, предусмотренном строкой 2 настоящей формы) (заполняется в случае, если ходатайство об установлении публичного сервитута подается с целью установления публичного сервитута в целях реконструкции инженерного сооружения, являющегося линейным объектом, реконструкции его участка (части), которое переносится в связи с изъятием такого земельного участка для государственных или муниципальных нужд, а также если ходатайство об установлении публичного сервитута подается с целью установления публичного сервитута в целях реконструкции, капитального ремонта инженерного сооружения, являющегося линейным объектом, реконструкции, капитального ремонта его участков (частей): не требуется к заполнению</p>							
9	<p>Кадастровые номера земельных участков (при их наличии), в отношении которых подано ходатайство об установлении публичного сервитута, адреса или иное описание местоположения таких земельных участков</p> <table border="1" data-bbox="932 1066 1465 2067"> <tr> <td data-bbox="932 1066 1465 1227">26:26:011021 Местоположение: Российская Федерация, Ставропольский край, Георгиевский муниципальный округ;</td> </tr> <tr> <td data-bbox="932 1227 1465 1388">26:26:010930 Местоположение: Российская Федерация, Ставропольский край, Георгиевский муниципальный округ;</td> </tr> <tr> <td data-bbox="932 1388 1465 1550">26:26:010911 Местоположение: Российская Федерация, Ставропольский край, Георгиевский муниципальный округ;</td> </tr> <tr> <td data-bbox="932 1550 1465 1711">26:25:091131 Местоположение: Российская Федерация, Ставропольский край, Георгиевский муниципальный округ;</td> </tr> <tr> <td data-bbox="932 1711 1465 1872">26:25:110205 Местоположение: Российская Федерация, Ставропольский край, Георгиевский муниципальный округ;</td> </tr> <tr> <td data-bbox="932 1872 1465 2033">26:25:091130 Местоположение: Российская Федерация, Ставропольский край, Георгиевский муниципальный округ;</td> </tr> <tr> <td data-bbox="932 2033 1465 2067">26:25:091001 Местоположение:</td> </tr> </table>	26:26:011021 Местоположение: Российская Федерация, Ставропольский край, Георгиевский муниципальный округ;	26:26:010930 Местоположение: Российская Федерация, Ставропольский край, Георгиевский муниципальный округ;	26:26:010911 Местоположение: Российская Федерация, Ставропольский край, Георгиевский муниципальный округ;	26:25:091131 Местоположение: Российская Федерация, Ставропольский край, Георгиевский муниципальный округ;	26:25:110205 Местоположение: Российская Федерация, Ставропольский край, Георгиевский муниципальный округ;	26:25:091130 Местоположение: Российская Федерация, Ставропольский край, Георгиевский муниципальный округ;	26:25:091001 Местоположение:
26:26:011021 Местоположение: Российская Федерация, Ставропольский край, Георгиевский муниципальный округ;								
26:26:010930 Местоположение: Российская Федерация, Ставропольский край, Георгиевский муниципальный округ;								
26:26:010911 Местоположение: Российская Федерация, Ставропольский край, Георгиевский муниципальный округ;								
26:25:091131 Местоположение: Российская Федерация, Ставропольский край, Георгиевский муниципальный округ;								
26:25:110205 Местоположение: Российская Федерация, Ставропольский край, Георгиевский муниципальный округ;								
26:25:091130 Местоположение: Российская Федерация, Ставропольский край, Георгиевский муниципальный округ;								
26:25:091001 Местоположение:								

Российская Федерация, Ставропольский край, Георгиевский муниципальный округ;
26:25:090802 Местоположение: Российская Федерация, Ставропольский край, Георгиевский муниципальный округ;
26:25:090506 Местоположение: Российская Федерация, Ставропольский край, Георгиевский муниципальный округ;
26:25:090505 Местоположение: Российская Федерация, Ставропольский край, Георгиевский муниципальный округ;
26:25:090504 Местоположение: Российская Федерация, Ставропольский край, Георгиевский муниципальный округ;
26:25:090503 Местоположение: Российская Федерация, Ставропольский край, Георгиевский муниципальный округ;
26:25:071062 Местоположение: Российская Федерация, Ставропольский край, Георгиевский муниципальный округ;
26:25:071069 Российская Федерация, Ставропольский край, Георгиевский муниципальный округ;
26:25:071029 Местоположение: Российская Федерация, Ставропольский край, Георгиевский муниципальный округ;
26:25:071003 Местоположение: Российская Федерация, Ставропольский край, Георгиевский муниципальный округ, станица Подгорная;
26:25:071004 Местоположение: Российская Федерация, Ставропольский край, Георгиевский муниципальный округ, станица Подгорная;
26:26:000000:13 Местоположение установлено относительно ориентира, расположенного в границах участка. Почтовый адрес ориентира: Ставропольский край, г Георгиевск,

северная, юго-западная и южная части города;

26:25:091131:662 Ставропольский край, Георгиевский район, п. Новый;

26:25:091131:1461 Ставропольский край, Георгиевский район, п. Новый;

26:25:000000:7702 Российская Федерация, Ставропольский край, Георгиевский район, местоположение установлено относительно ориентира, расположенного за пределами участка. Ориентир западная окраина. Участок находится примерно в 1 км от ориентира по направлению на северо-запад. Почтовый адрес ориентира: край Ставропольский, р-н Георгиевский, п. Новый;

26:25:000000:8124 Российская Федерация, Ставропольский край, Георгиевский городской округ, п. Новый;

26:25:000000:1678 Местоположение установлено относительно ориентира, расположенного за пределами участка. Ориентир контора ООО СП "Новинское". Участок находится примерно в 5,9 км, по направлению на северо-запад, 4,5 км на запад, 3,9 км на юго-запад от ориентира. Почтовый адрес ориентира: край Ставропольский, р-н Георгиевский, п. Новый;

26:25:090802:26 установлено относительно ориентира, расположенного за пределами участка. Ориентир Бригада №1. Участок находится примерно в от ориентира по направлению на Участок находится примерно в 2,5 км, по направлению на запад от ориентира. Почтовый адрес ориентира: край Ставропольский, р-н Георгиевский;

26:25:000000:128 Местоположение установлено относительно ориентира, расположенного за пределами участка. Ориентир поселок Новый. Участок находится примерно в 4 км, по направлению на северо-запад от ориентира. Почтовый адрес ориентира: край Ставропольский, р-н Георгиевский;

26:25:090802:23 установлено относительно ориентира, расположенного в границах участка. Ориентир автомобильная дорога "Западный обход г. Георгиевска (2-я очередь строительства)". Почтовый адрес ориентира: край Ставропольский, р-н Георгиевский;

26:25:000000:520 край Ставропольский, р-н Георгиевский, в административных границах муниципального образования п.Нового;

26:25:090505:14 установлено относительно ориентира, расположенного в границах участка. Ориентир установлено относительно ориентира в границах земель колхоз "Родина", расположенного в границах участка. Почтовый адрес ориентира: Ставропольский край, р-н Георгиевский;




26:25:090505:9 установлено относительно ориентира, расположенного в границах участка. Почтовый адрес ориентира: край Ставропольский, р-н Георгиевский, в административных границах муниципального образования поселка Нового;

26:25:090505:7 установлено относительно ориентира, расположенного в границах участка. Почтовый адрес ориентира: край Ставропольский, р-н Георгиевский, в административных границах муниципального образования п.Нового;

26:25:000000:1679 Местоположение установлено относительно ориентира, расположенного за пределами участка. Ориентир пос. Новый. Участок находится примерно в 5 км, по направлению на северо-запад от ориентира. Почтовый адрес ориентира: край Ставропольский, р-н Георгиевский;

26:25:090505:6 край Ставропольский, р-н Георгиевский, в административных границах муниципального образования поселка Нового;

		<p>26:25:000000:1668 установлено относительно ориентира, расположенного за пределами участка. Ориентир от пос. Нового. Участок находится примерно в 5,7 км от ориентира по направлению на юго-запад. Почтовый адрес ориентира: Ставропольский край, р-н Георгиевский, в 3,6 км на северо-запад, в 9,7 км на северо-запад;</p>
		<p>26:25:090505:5 край Ставропольский, р-н Георгиевский, в административных границах муниципального образования поселка Нового;</p>
		<p>26:25:090503:21 Российская Федерация, Ставропольский край, Георгиевский городской округ, Новинская территория, 1;</p>
		<p>26:25:000000:76 Местоположение установлено относительно ориентира, расположенного в границах участка. Ориентир западная часть Георгиевского района. Почтовый адрес ориентира: край Ставропольский, р-н Георгиевский;</p>
		<p>26:25:000000:9184 Российская Федерация, Ставропольский край, Георгиевский городской округ, Подгорненская территория, 319;</p>
		<p>26:25:000000:1740 установлено относительно ориентира, расположенного за пределами участка. Ориентир ст.Подгорная. Участок находится примерно в от ориентира по направлению на Участок находится примерно в 2км., по направлению на запад от ориентира. Почтовый адрес ориентира: край Ставропольский, р-н Георгиевский;</p>
		<p>26:25:000000:7249 Ставропольский край, Георгиевский район, в 2 км на запад от здания администрации, расположенного по адресу: станция Подгорная, ул. Ленина, 53;</p>
<p>10</p>	<p>Право, на котором инженерное сооружение принадлежит заявителю (если подано ходатайство об установлении публичного сервитута для реконструкции, капитального ремонта или эксплуатации указанного инженерного сооружения, реконструкции или капитального ремонта участка (части) инженерного сооружения, являющегося линейным объектом): <u>не требуется к заполнению</u></p>	

11	<p>Сведения о способах представления результатов рассмотрения ходатайства:</p> <table border="1" data-bbox="225 210 1460 454"> <tr> <td data-bbox="225 210 1114 331">в виде электронного документа, который направляется уполномоченным органом заявителю посредством электронной почты</td> <td data-bbox="1114 210 1460 331"> <p style="text-align: center;">___ Да ___</p> <p style="text-align: center;">(да/нет)</p> </td> </tr> <tr> <td data-bbox="225 331 1114 454">в виде бумажного документа, который заявитель получает непосредственно при личном обращении или посредством почтового отправления</td> <td data-bbox="1114 331 1460 454"> <p style="text-align: center;">___ Да ___</p> <p style="text-align: center;">(да/нет)</p> </td> </tr> </table>	в виде электронного документа, который направляется уполномоченным органом заявителю посредством электронной почты	<p style="text-align: center;">___ Да ___</p> <p style="text-align: center;">(да/нет)</p>	в виде бумажного документа, который заявитель получает непосредственно при личном обращении или посредством почтового отправления	<p style="text-align: center;">___ Да ___</p> <p style="text-align: center;">(да/нет)</p>
в виде электронного документа, который направляется уполномоченным органом заявителю посредством электронной почты	<p style="text-align: center;">___ Да ___</p> <p style="text-align: center;">(да/нет)</p>				
в виде бумажного документа, который заявитель получает непосредственно при личном обращении или посредством почтового отправления	<p style="text-align: center;">___ Да ___</p> <p style="text-align: center;">(да/нет)</p>				
12	<p>Документы, прилагаемые к ходатайству:</p> <ol style="list-style-type: none"> 1. Описание местоположения границ публичного сервитута и перечень координат характерных точек этих границ в системе координат, установленной для ведения Единого государственного реестра недвижимости, в виде файла в формате PDF. 2. Описание местоположения границ публичного сервитута, содержащего координаты характерных точек границ публичного сервитута, в виде файла в формате XML, созданного с использованием XML-схем (на CD-диске размером 27008 Кбайт, дата последнего изменения – 25.01.2024). 3. Проектная документация: «Строительство газопровода-закольцовки Подгорное и ГРС «Георгиевск». Раздел 5 «Проект организации строительства» 2497.072.П.0/0.010.1290-ПОС. 4. Заключение о результатах выполнения проектной документации от АО «Газпром газораспределение Ставрополь» от 05.10.2023 года №05-08-10Э/6940. 5. Обоснование необходимости установления публичного сервитута. 6. График проведения работ при осуществлении деятельности, для обеспечения которой устанавливается сервитут. 7. Копия доверенности от 16.05.2022 серия 78 АВ №2115224 (реестровый номер №78/162-н/78-2022-6-379) удостоверена Маретиным Е.Ю. нотариусом нотариального округа Санкт-Петербурга 				
13	<p>Подтверждаю согласие на обработку персональных данных (сбор, систематизацию, накопление, хранение, уточнение (обновление, изменение), использование, распространение (в том числе передачу), обезличивание, блокирование, уничтожение персональных данных, а также иных действий, необходимых для обработки персональных данных в соответствии с законодательством Российской Федерации), в том числе в автоматизированном режиме</p>				
14	<p>Подтверждаю, что сведения, указанные в настоящем ходатайстве, на дату представления ходатайства достоверны; документы (копии документов) и содержащиеся в них сведения соответствуют требованиям, установленным <u>статьей 39.41</u> Земельного кодекса Российской Федерации</p>				
15	<p>Подпись: _____ Дата: <u>30.01</u> 2024 г.</p>				
	<table border="1" data-bbox="225 1603 1460 1783"> <tr> <td data-bbox="225 1603 1114 1783">  <p style="text-align: center;">(подпись)</p> <p>Доверенность от 16.05.2022 серия 78 АВ №2115224 (реестровый номер №78/162-4/78-2022-6-379)</p> </td> <td data-bbox="1114 1603 1460 1783"> <p style="text-align: center;"><u>И.В. Шемякина</u></p> <p style="text-align: center;">(инициалы, фамилия)</p> </td> </tr> </table>	 <p style="text-align: center;">(подпись)</p> <p>Доверенность от 16.05.2022 серия 78 АВ №2115224 (реестровый номер №78/162-4/78-2022-6-379)</p>	<p style="text-align: center;"><u>И.В. Шемякина</u></p> <p style="text-align: center;">(инициалы, фамилия)</p>		
 <p style="text-align: center;">(подпись)</p> <p>Доверенность от 16.05.2022 серия 78 АВ №2115224 (реестровый номер №78/162-4/78-2022-6-379)</p>	<p style="text-align: center;"><u>И.В. Шемякина</u></p> <p style="text-align: center;">(инициалы, фамилия)</p>				